

# STouRing E ITINERARI CICLOESCURSIONISTICI FRA STURA E CERONDA

## Legenda

- Percorsi**
- StouRing (tracciato attuale)
  - tratto Corona Verde Stura
  - ciclostrada Stura di Lanzo
  - corona di delizie in bicicletta
  - ▲ partenza StouRing/corona delizie
  - ≡ ponte
- Punti di interesse**
- 🏛️ musei
  - 🏠 residenze reali
  - 📄 punto informativo Corona Verde
- Nodi di interscambio**
- 🚆 stazioni ferroviarie
  - 🚲 punti noleggio e assistenza bici
  - 🚲 TO BIKE punti bike sharing TO BIKE
- Aree di sosta**
- 🍷 picnic
  - 🚐 camper
  - P🚗 automobili

Misura le distanze sulla mappa con la tua moneta da 20 cents



🚶 15 minuti\*

🚲 6 minuti\*

(\*tempi di percorrenza medi)

## STouRing

- ✓ è un percorso misto (ciclabile, pedonale, escursionistico) adatto a fruitori diversi (mountain bike, pedoni, escursionisti) nei suoi diversi tratti
- ✓ si raccorda con gli itinerari ciclopedonali esistenti: Corona di Delizie in bicicletta, Ciclostrade della Stura di Lanzo
- ✓ ti porta alla scoperta del territorio e delle sue attrattive naturalistiche e culturali!











**Marmite dei Giganti**




1 Fenomeno geologico dovuto all'azione erosiva combinata di acqua e ciottoli sulle rocce in alveo. Presso il Ponte del Diavolo se ne contano 21 (la più grande di 6,5 metri di diametro).

**Ponte del Diavolo**



2 Costruito nel 1378 in una stretta gola sulla Stura, il Ponte ha struttura "a schiena d'asino". Nel 1564 fu costruita una porta, tuttora visibile, che veniva chiusa allo scoppiare di epidemie.

**Municipio di Balangero**



3 Progettata e costruita in stile Liberty dal cavalier Giuseppe Copperi, la villa è circondata da un ampio parco. Dal 1966 è sede dell'amministrazione comunale di Balangero.

**Santuario di San Vito**



7 Situato fra l'abitato di Nole e i boschi della Stura, è ricco di opere seicentesche. È punto di partenza per gli itinerari cicloturistici verso la Foresta Fossile e l'Oasi naturalistica "I Goretti".

**Palazzo D'Oria**



8 Il Palazzo, di struttura cinquecentesca, fu trasformato nel XVII secolo con l'aggiunta di un ampio parco. L'appartamento a sud era riservato ai Savoia. Oggi è di proprietà comunale.

**Antica chiesa Plebana**



9 Di impianto romanico e restaurata nel 2007, la chiesa custodisce preziosi affreschi tra cui il ciclo pittorico dedicato alla vita di Cristo, realizzato nel 1495 da Bartolomeo e Sebastiano Serra.

**Parco Chico Mendez**



13 Si estende per cento ettari tra i comuni di Borgaro Torinese, Torino e Venaria, ed è attraversato da percorsi pedonali e ciclabili verso Caselle e le Valli di Lanzo.

**Reggia di Venaria**




14 Voluta dal duca Carlo Emanuele II come base per le battute di caccia nelle Valli di Lanzo, oggi è parte del complesso delle Residenze Sabaude ed iscritto alla Lista del Patrimonio dell'Umanità.

**Borgo Castello**



15 Patrimonio Mondiale dell'Umanità e situato all'interno del Parco della Mandria, il primo nucleo del Borgo risale all'inizio del '700. Dal 1860 divenne residenza di Vittorio Emanuele II.

**Via Crucis**



19 Il percorso che conduce al Santuario di Santa Maria Ausiliatrice è scandito da diciassette edicole votive di cui quattordici segnalano le stazioni della Via Crucis.

**La Turasa**



20 La Rocca Provana, o "Turasa", situata a nord-ovest de La Cassa costituiva un'antica fortificazione estesa su tutta la sommità della collina, con funzioni di difesa dell'abitato.

**Antiquarium Baratonio**



21 L'Antiquarium del Castello di Baratonio, aperto nel 2011 e gestito dall'Associazione Amici dell'Ecomuseo della Val Ceronda, espone i reperti medievali trovati negli scavi del sito del Castello.



## Informazioni tecniche


Parte dell'itinerario è attualmente percorribile solo in mountain bike o a piedi. Il tracciato del percorso è in evoluzione: per tutti gli aggiornamenti e per il dettaglio delle caratteristiche dei tratti consultare il sito web:  
<http://www.cittametropolitana.torino.it/cms/ambiente/risorse-idriche/progetti-ris-idriche/contratti/stura/stouring/itinerario-stouring>  
 raggiungibile anche attraverso il QRcode pubblicato a fianco



Lungo lo *STOURING* incontrerai...

- ACQUA
- NATURA
- STORIA

Sul sito web sono a disposizione ulteriori approfondimenti sui beni naturalistici e culturali presenti sul tracciato e su molte altre attrattive del territorio.

Da un'idea del 

**Bosco polisportivo**



4 Gli impianti per il fitness all'aperto di regione Goretti si situano in un'area ricca di biodiversità, con numerose specie di uccelli stanziali e rapaci notturni, oltre che di mammiferi e ungulati.

**Stouring Villanova**



5 Il primo tratto di Stouring, che si estende tra i Comuni di Villanova e Cafasse, inaugurato nell'ottobre 2015, è in parte comune all'itinerario "Venaria.01" di Corona Verde II.

**Gorge di Villanova**



6 Sulle rive della Stura, da Villanova fino a Grange di Nole, sono visibili affioramenti di argille del Pliocene ricche di resti vegetali: la Foresta Fossile, importante testimonianza paleontologica.

**Cascina Oslera**



10 Ubicata nella zona nord della Tenuta dei Laghi, è raggiungibile dal nuovo ingresso sulla direttissima della Mandria. Recentemente ristrutturata, ospita attività didattiche e ricreative.

**Chiesa dei Battuti**



11 La Chiesa dei SS. Pietro e Paolo, nota come "Chiesa dei Battuti" risale al 1721 ed è uno splendido esempio di barocco piemontese. Al suo interno conserva il pregiato organo concorre, di epoca settecentesca.

**Cascina Brero**



12 Raggiungibile attraverso il nuovo ingresso ciclo-pedonale di Via Scodeggio, costituisce un punto di riferimento per le attività didattiche e di educazione ambientale nel Parco La Mandria.

**Lago Borgarino**



16 Compreso nell'area del SIC Monte Musiné e Laghi di Caselette, è situato su un'importante rotta migratoria: l'associazione naturalistica "Le Gru" ha censito nell'area più di 150 specie di uccelli.

**Villa dei Laghi**



17 Costruita nel 1860 per volere di Vittorio Emanuele II come reposoir di caccia e pesca, è circondata da un giardino storico con prati all'inglese, boschi e laghetti artificiali.

**Bizzarria**



18 Reposoir di caccia di Vittorio Emanuele II, insieme alla Villa dei Laghi, deve il nome al suo eclettismo architettonico: pianta triangolare, tre torri e due scalinate d'accesso ellittiche.

**Castello di Fiano**



22 L'esistenza del Castello di Fiano, è documentata fin dal 1305. La cappella è costituita da un'unica aula voltata ed affrescata, affiancata da un campanile.

**Chiesa di San Secondo**



23 L'edificio, di epoca seicentesca, è in stile barocco-romano e ospita al suo interno una statua della Madonna Immacolata, opera dei F.lli Clemente di Torino e risalente al 1736.

**Stazione di Germagnano**



24 Le stazioni della linea ferroviaria Torino-Ceres costruite fra la fine dell'Ottocento e il 1915, si ispirano allo stile degli chalet svizzeri montani dell'epoca, reinterpretato in chiave liberty.